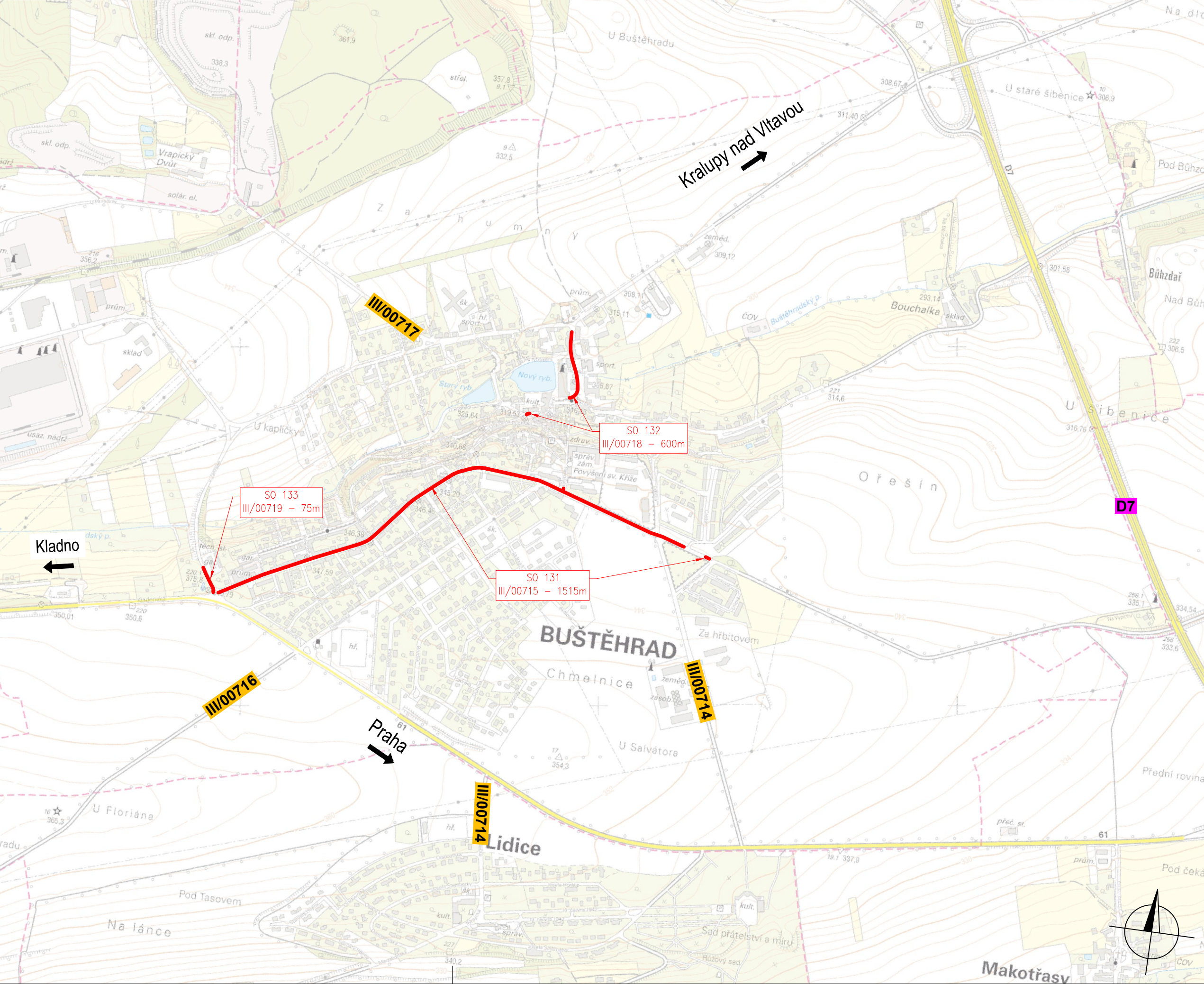




SITUAČNÍ VÝKRES ŠIRŠÍCH VZTAHŮ
M 1:10000



| | | | | |
|--------|-------|-------|------------|----------|
| | | | | |
| | | | | |
| Č. | Datum | Popis | Vypracoval | Schválil |
| REVIZE | | | | |

Souřadnicový systém S-JTSK, Výškový systém Bpv

| | |
|-------------|--|
| Objednatel: |  <div>Město Buštěhrad Revoluční 1, 273 43 Buštěhrad</div> |
|-------------|--|

| | | |
|--|---|---|
| Navrhl/vypracoval: Veronika Střechová | Zodpovědný projektant: Ing. Karel Fazekas, Ph.D. |  <div>4roads s.r.o. Slunná 541/27 162 00 Praha 6 IČ: 06327354</div> |
| Technická kontrola: Ing. Pavel Paška | Hlavní inženýr projektu: Ing. Karel Fazekas, Ph.D. | |

| | | |
|---|------------------------------|--------------|
| Kraj: Středočeský | Čís.sm.obj.: | |
| Katastrální území: Buštěhrad | Čís.akce: | 21031 |
| Stavba: Revitalizace Kladenské ulice, Buštěhrad | Datum: | 06/2025 |
| | Formát: | 3xA4 |
| | Měřítko: | 1:10 000 |
| Část: SITUAČNÍ VÝKRESY | Stupeň: | PDPS |
| Příloha: SITUAČNÍ VÝKRES ŠIRŠÍCH VZTAHŮ | Číslo přílohy: C.1 | |
| | | Číslo kopie: |